

OBEC JASENNÁ

AKTUALIZACE PASPORTU Z ROKU 2000

PASPORT MÍSTNÍCH KOMUNIKACÍ

OBEC :

JASENNÁ

ZPRACOVAL :

ing. Radek Berecka

DATUM :

DUBEN 2009

PASPORT

MÍSTNÍCH KOMUNIKACÍ

A

TECHNICKÁ ZPRÁVA

OBEC :

JASENNÁ

ZPRACOVAL :

ing. Radek Berecka

DATUM :

DUBEN 2009

TECHNICKÁ ZPRÁVA

A1) ÚVOD

Ze zákona o pozemních komunikacích (Zákon č.13/1997 Sb.) vyplývá každému správci povinnost vést **evidenci svého majetku**. Základní evidencí komunikací je jejich pasport (přehled), který je veden minimálně formou místopisného průběhu komunikací a výkazu jednotlivých vozovek. Touto evidencí má majetkový správce přehled o délce a ploše jednotlivých komunikací a celkové délce a ploše sítě místních komunikací.

Rozsah zpracované dokumentace byl stanoven po dohodě s objednatelem, jedná se o aktualizaci pasportu zpracovaného ing. Radkem Bereckou v březnu roku 2000. Dokumentace zahrnuje technickou zprávu, pasport místních komunikací a přehled svislého dopravního značení. Přílohou dokumentace jsou schématické mapy s vyznačením sítě místních komunikací a umístění svislých dopravních značek.

A2) ROZDĚLENÍ SÍTĚ MÍSTNÍCH KOMUNIKACÍ

Předpokladem pro zpracování pasportů bylo **rozdělení komunikačního systému obce Jasenná** a zařazení místních komunikací do kategorií, které bylo převzato z pasportu zpracovaného v roce 2000.

Síť místních komunikací patří do kategorie III. třídy (motoristické, po nichž je veden silniční provoz). Pasport je vypracován v souladu se Zákonem č.13/1997 Sb. o pozemních komunikacích (ve znění pozdějších předpisů) a Vyhláškou č.104/1997 Sb., kterou se uvedený zákon provádí.

Síť vozovek zahrnuje celkem **40** komunikací, oproti pasportu z roku 2000 byla prodloužena MK č.14 a nově přidány MK č. 38, 39 a 40. Postup číslování byl zvolen od komunikací tvořících páteřní síť, tj. silnice **I. třídy číslo 69**, která vede ve směru od obce Liptál na Lutoninu. Tato komunikace je **v majetku České republiky** a správě Ředitelství silnic a dálnic ČR, správa Zlín.

Vlastní **číslování místních komunikací** postupuje plošně od uvedené silnice I. třídy a nejdůležitějších místních komunikací, kterými jsou: **MK č.1** (Prostřední), **MK č.2** (Sokolská) a **MK č.3** (Syrákovská). Začátky staničení jednotlivých komunikací jsou umístěny buď na silnici I/69, nebo na místních komunikacích vyššího dopravního významu. Slepé ulice jsou vedeny od křižovek po jejich konec.

A3) SBĚR PARAMETRŮ KOMUNIKACÍ

Pasportizační popisy jednotlivých místních komunikací jsou provedeny na základě **sběru neproměnných parametrů**. Pro měření délek komunikací byl použit digitální měřič, pro měření šířek vozovek bylo použito ručního měřiče vzdáleností. Zjištěné údaje byly zaznamenány do předepsaných formulářů. Vlastní sběr vozovek a svislého dopravního značení nutných pro aktualizaci pasportu probíhal v měsíci dubnu roku 2009.

Veškeré **výsledky** pasportizačního měření jsou **zpracovány na osobním počítači** ve standardních a běžně dostupných programech, textovém editoru (Word 2000) a tabulkovém editoru (Excel 2000) od firmy Microsoft. Tímto je umožněna případná rychlá aktualizace pasportů dle dalších budoucích požadavků zadavatele.

A4) VÝSLEDKY SBĚRU A ZPRACOVÁNÍ PASPORTŮ

Zpracovaná **aktualizace spočívala** po dohodě s obcí ve **zpracování změnových listů pasportu z roku 2000**.

Část A tvoří tato **technická zpráva** se stručným popisem prováděných prací.

V **části B** jsou tabulkově zpracovány pasporty pro **místní komunikace** č. 14, 38, 39 a 40 a celkový přehled místních komunikací.

Každá místní komunikace má zpracován samostatný list, kde jsou přehledně uvedeny následující údaje:

- místopisný pasport
- výkaz vozovek
- sumarizace MK

Místopisný pasport obsahuje specifikaci začátku staničení (tj. začátku komunikace), křížení se silnicemi a dalšími místními komunikacemi, staničení komunikačních napojení (tj. významnějších vjezdů), umístění významných staveb (např. kostel, škola, obecní úřad aj.), umístění objektů (most, lávka) a konec komunikace.

Ve **výkazu vozovky** jsou uvedeny délku úseků s jednotnou šířkou, změny šířek, plochy komunikací a druhy povrchu vozovek.

Závěrem každého listu je **sumarizace** celkové délky a plochy místní komunikace.

Nedílnou součástí této části dokumentace je **celkový přehled** zahrnující všechny místní komunikace.

V **části C** je tabulkově zpracován pasport **svislého dopravního značení**.

Typ značek je v souladu s vyhláškou č. 30/2001 Sb. o pravidlech provozu na pozemních komunikacích. Byl proveden sběr stávajícího svislého dopravního značení, který byl doplněn o chybějící značky a změny stávajícího dopravního značení. Z důvodu změny vyhlášky byla tato část pasportu zpracována zcela znovu.

Zároveň je přiložena **srovnávací tabulka** pro převod mezi čísly SDZ dle vyhlášky č. 99/1989 Sb. (platné v době zpracování pasportu v roce 2000) a dle vyhlášky č. 30/2001 Sb. (platné v současné době).

Na základě tohoto zpracovaného pasportu požádá obec Jasenná jako majetkový správce o **vydání stanovení dopravního značení** příslušný silniční správní úřad po předchozím vyjádření Policie ČR, DÍ-Zlín a tím budou změny aktualizovány.

První částí je **celkový přehled** zahrnující všechny svislé dopravní značky v obci s uvedením druhu DZ a jejich počtu na všech místních komunikacích. Dále je zde uvedena legenda označení a názvů dopravních značek.

Druhou částí je **pasport svislého dopravního značení** na jednotlivých komunikacích. Každá dopravní značka má přiřazeno skutečné staničení na komunikaci (její vzdálenost od začátku MK), umístění vpravo či vlevo ve směru staničení, případný text na DZ a ve sloupci stanovení DZ je pak uvedeno zda jde o značku stávající, která zůstane ponechána (případně přesunuta), novou, která u komunikace nebyla osazena, nebo stávající, kterou je nutnou vyměnit za novou stejného druhu z důvodu jejího nevyhovujícího technického stavu.

Poslední částí jsou **mapy místních komunikací a svislého dopravního značení**.

Při aktualizaci byly zpracovány po dohodě s obcí Jasenná mapy u místních komunikací, které mají změny oproti pasportu z roku 2000, případně jsou zcela nové. Tyto jsou zpracovány ve formě listů formátu A4 a doplňují původní pasport.

A 5) ZÁVĚR

Tato dokumentace je zpracována v základním rozsahu a poskytuje zadavateli konkrétní přehled o rozsahu a členění části obecního majetku - místní komunikací a jednoho z jejich příslušenství - svislých dopravních značek. Na podkladě základních údajů, které zachycují neproměnné parametry vozovek, lze aplikovat další systémy.

Jedná se zejména o pravidelné prohlídky stavu komunikací, sběr poruch na vozovkách a návrhu údržby a oprav, stav vodorovného dopravního značení, bezpečnostního zařízení, zpracování plánu zimní údržby komunikací apod.

Zpracovatel je připraven spolupracovat s obcí Jasenná i na řešení dalších problémů v oblasti pozemních komunikací a navázat tak na dobrou spolupráci při zajištění této dokumentace.



Vypracoval: Ing. Radek Berecka
Ve Zlíně dne 10. 5. 2009.

PASPORT

MÍSTNÍCH KOMUNIKACÍ

B

MÍSTNÍ KOMUNIKACE :

- CELKOVÝ PŘEHLED**
- MÍSTOPISNÝ PASPORT**

OBEC :

JASENNÁ

ZPRACOVAL :

ing. Radek Berecka

DATUM :

DUBEN 2009

p. Coejin
ocněn

PASPORT MÍSTNÍCH KOMUNIKACÍ



Obec : **JASENNÁ**

Okres : **Zlín**

ocněn
↓

CELKOVÝ PŘEHLED

Číslo MK	Název ulice	Délka MK (km)	Plocha MK (m2)	Druh povrchu vozovky			
				Asfaltobeton (m2)	Náhradní pojiva (m2)	Nezpevněný povrch (m2)	Penetrační makadam (m2)
27	Skolní	0,077	308	308			
28	Příkrá	0,098	294	294			
29	Kopcová	0,067	235	235			
30	Slepá	0,069	173	65		108	
31	Matyáščíkovi paseky	1,410	4230	3351			879
32	Hřbitovní	0,165	743	743			
33	Helštýn	0,638	2706	2706			
34	K řadovkám	0,205	1025	1025			
35	Ke mlýnu	0,065	195	195			
36	Ke hřišti	0,466	1423	625	234	564	
37	Chovatelská	0,334	1782	1782			
38	Helštýn II.	0,105	335			335	
39	U Tomanců	0,055	204	204			
40	Nad dědinů	0,192	601	175		426	
	TR. C : CELKEM	13,286	48 722	41 409	234	3 504	3 575

Vypracoval : Ing. Radek Berečka  dne : 30.4.2009	Kontroloval : dne :	Obec :  dne : 12.5.2009
--	----------------------------	--

PASPORT MÍSTNÍCH KOMUNIKACÍ

Obec : **JASENNÁ**

Okres : **Zlín**

CELKOVÝ PŘEHLED

Číslo MK	Název ulice	Délka MK (km)	Plocha MK (m2)	Druh povrchu vozovky			
				Asfaltobeton (m2)	Náhradní pojiva (m2)	Nezpevněný povrch (m2)	Penetrační makadam (m2)
1	Prostřední	0,891	3967	3967			
2	Sokolská	1,020	7550	7550			
3	Syrákovská	1,433	5732	5732			
4	K vleku	0,088	220			220	
5	Ke koupališti	0,144	432	432			
6	Kobzáňova	0,159	398			398	
7	Hořanská	0,393	1377	1377			
8	Pod Rozsoším	0,537	1593	225			1368
9	Záhumenská	0,344	1411	1411			
10	Pasecká I.	1,826	2489	1623			866
11	Pasecká II.	0,360	1080	384		624	72
12	Pod Důbím	0,162	486	486			
13	K Uplsku	0,120	420	420			
14	Na fojtství	0,369	1177	787			390
15	Křivá	0,115	345	345			
16	Na kopeček	0,089	312	312			
17	Za zbrojnicí	0,055	165	165			
18	K Sychrovu I.	0,230	1035	1035			
19	K Sychrovu II.	0,150	825	825			
20	Točna	0,067	402	402			
21	K pastvinám	0,146	388	135		253	
22	Středpolová	0,190	570	570			
23	K pálenici	0,062	248	248			
24	Pod Drahamu	0,103	309			309	
25	Podnikatelská	0,170	850	850			
26	K obci	0,117	687	420		267	

Vypracoval :

Ing. Radek Berečka

dne : 30.4.2009

Kontroloval :

dne :

Obec :



dne : 12.5.2009

PASPORT MÍSTNÍ KOMUNIKACE

Třída : C

Číslo :

14

Obec : JASENNÁ

Okres : Zlín

Ulice: Na Fojtství

MÍSTOPISNÝ PASPORT



Poř. č.	Místopis	Staničení (km)	Bližší popis místa
1	začátek místní komunikace	0,000	vyústění ze sil. I/69
2	vpravo, vchod do kostela	0,028	
3	vpravo, opěrná zeď	0,033	
4	příčný záchytný rošt	0,239	
5	příčný záchytný rošt	0,316	
6	konec místní komunikace	0,369	příčný záchytný rošt, dále polní cesta

VÝKAZ VOZOVKY

Poř. č.	Staničení (km)	Délka (m)	Šířka (m)	Plocha (m2)	Druh povrchu vozovky
1	0,000 - 0,139	139	3,5	487	asfaltobeton
2	0,139 - 0,239	100	3,0	300	asfaltobeton
3	0,239 - 0,369	130	3,0	390	penetrační makadam
	CELKEM	239		787	asfaltobeton
		130		390	penetrační makadam

CELKEM

MK č. 14	369 m	1177 m2
----------	-------	---------

Vypracoval : Ing. Radek Berečka  dne : 30.4.2009	Kontroloval : dne :	Obec :  dne: 12.5.2009
--	----------------------------	---

PASPORT MÍSTNÍ KOMUNIKACE

Třída : C

Číslo :

38

Obec : JASENNÁ

Okres : Zlín

Ulice: Helštýn II.

MÍSTOPISNÝ PASPORT

Poř. č.	Místopis	Staničení (km)	Bližší popis místa
1	začátek místní komunikace	0,000	vyústění z MK 34 (ul. K řadovkám)
2	vpravo, obratiště	0,095	
3	konec místní komunikace	0,105	dále polní cesta

VÝKAZ VOZOVKY

Poř. č.	Staničení (km)	Délka (m)	Šířka (m)	Plocha (m2)	Druh povrchu vozovky
1	0,000 - 0,010	10	5,0	50	nezpevněný povrch
2	0,010 - 0,105	95	3,0	285	nezpevněný povrch
	CELKEM	105		335	nezpevněný povrch

CELKEM

MK č. 38	105 m	335 m2
----------	-------	--------

Vypracoval :

Ing. Radek Berečka



dne : 30.4.2009

Kontroloval :

dne :

Obec :



dne: 12.5.2009

PASPORT MÍSTNÍ KOMUNIKACE

Třída : C

Číslo :

39

Obec : JASENNÁ

Okres : Zlín

Ulice: U Tomanců

MÍSTOPISNÝ PASPORT

Poř. č.	Místopis	Staničení (km)	Bližší popis místa
1	začátek místní komunikace	0,000	vyústění ze sil. I/69
2	vlevo, vjezd k RD č.p. 117 a I/69	0,018	
3	konec místní komunikace	0,055	konec zídky u RD č.p. 304

VÝKAZ VOZOVKY

Poř. č.	Staničení (km)	Délka (m)	Šířka (m)	Plocha (m ²)	Druh povrchu vozovky
1	0,000 - 0,016	16	3,0	48	asfaltobeton
2	0,016 - 0,055	39	4,0	156	asfaltobeton
	CELKEM	55		204	asfaltobeton

CELKEM

MK č. 39	55 m	204 m ²
----------	------	--------------------

Vypracoval :

Ing. Radek Berečka



dne : 30.4.2009

Kontroloval :

dne :

Obec :



dne: 12.5.2009

PASPORT MÍSTNÍ KOMUNIKACE

Třída : C

Číslo :

40

Obec : JASENNÁ

Okres : Zlín

Ulice: Nad dědinů

MÍSTOPISNÝ PASPORT



Poř. č.	Místopis	Staničení (km)	Bližší popis místa
1	začátek místní komunikace	0,000	vyústění z MK 7 (ul. Hořanská)
2	konec zpevnění	0,050	
3	křižovatka s polní cestou	0,184	
4	konec místní komunikace	0,192	dále polní cesta

VÝKAZ VOZOVKY

Poř. č.	Staničení (km)	Délka (m)	Šířka (m)	Plocha (m ²)	Druh povrchu vozovky
1	0,000 - 0,050	50	3,5	175	asfaltobeton
2	0,050 - 0,192	142	3,0	426	nezpevněný povrch
	CELKEM	50		175	asfaltobeton
		142		426	nezpevněný povrch

CELKEM

MK č. 40	192 m	601 m ²
----------	-------	--------------------

Vypracoval : Ing. Radek Berečka  dne : 30.4.2009	Kontroloval : dne :	Obec :  dne: 12.5.2009
--	----------------------------	---

PASPORT

MÍSTNÍCH KOMUNIKACÍ

C

SVISLÉ DOPRAVNÍ ZNAČENÍ :

- CELKOVÝ PŘEHLED**
- PASPORT SVISLÝCH DOPRAVNÍCH ZNAČEK**

OBEC :

JASENNÁ

ZPRACOVAL :

ing. Radek Berecka

DATUM :

DUBEN 2009

PASPORT SVISLÉHO DOPRAVNÍHO ZNAČENÍ


Obec : **JASENNÁ**

Okres : **Zlín**

CELKOVÝ POČET ZNAČEK

POČET SDZ :

Název dopravní značky	číslo SDZ	počet
Jiné nebezpečí	A 22	1
Zákaz vjezdu všech vozidel (v obou směrech)	B 1	2
Zákaz vjezdu vozidel, jejich okamžitá hmotnost přesahuje vyznačenou mez	B 13	8
Zákaz stání	B 29	2
Slepá ulice	IP 10a	2
Hlavní silnice	P 2	5
Dej přednost v jízdě !	P 4	25
Stůj, dej přednost v jízdě !	P 6	14
Tvar křižovatky	E 2b	1
Tvar křižovatky	E 2d	5
Vzdálenost	E 3a	1
Text	E 12	11
CELKEM		77

Vypracoval :	Kontroloval :	Obec :
Ing. Radek Berečka	POLICE ČESKÉ REPUBLIKY KRAJSKÉ ŘEDITELSTVÍ POLICIE ZLÍNSKÉHO KRAJE DOPRAVNÍ INSPEKTORÁT ZLÍN 760 01 ZLÍN, NÁM. J. G. MASARYKA 3216	 OBEC JASENNÁ JASENNÁ 190 763 12 VIZOVICE
dne : 30.4.2009	dne : 8. 07. 2010	dne : 12.5.2009

PASPORT SVISLÉHO DOPRAVNÍHO ZNAČENÍ

Obec : **JASENNÁ**

Okres : **Zlín**

MK č. :

1

ulice : **Prostřední**

typ DZ	staničení (km)	umístění	text na dopravní značce	stanovení DZ
P 6	0,007	vlevo		přesunutá
P 4	0,027	vpravo		stávající
E 2d				stávající
P 6	0,889	vpravo		stávající

MK č. :

2

ulice : **Sokolská**

typ DZ	staničení (km)	umístění	text na dopravní značce	stanovení DZ
P 2	0,015	vlevo		stávající
E 2d				stávající
P 2	0,260	vpravo		nová
E 2b				nová
P 2	0,465	vpravo		nová
P 2	0,715	vpravo		nová
E 2d				nová
P 2	0,770	vlevo		nová
E 2d				nová

MK č. :

3

ulice : **Syrákovská**

typ DZ	staničení (km)	umístění	text na dopravní značce	stanovení DZ
P 6	0,015	vlevo		stávající
A 22	0,494	vpravo		stávající
E 12			ZÁVORA	stávající
B 1	0,586	vpravo		stávající
E 12			MIMO VOZIDEL NA POVOLENÍ OÚ JASENNÁ	stávající
B 1	0,601	vlevo		stávající
E 12			MIMO VOZIDEL NA POVOLENÍ OÚ JASENNÁ	stávající
IP 10a	1,405	vlevo		stávající
E 3a			500m	stávající
P 6	1,430	vpravo		nová

MK č. :

4

ulice : **K vleku**

typ DZ	staničení (km)	umístění	text na dopravní značce	stanovení DZ
nejsou stanoveny žádné svislé dopravní značky				

PASPORT SVISLÉHO DOPRAVNÍHO ZNAČENÍ

Obec : **JASENNÁ**

Okres : **Zlín**

MK č. :

5

ulice : **Ke koupališti**

typ DZ	staničení (km)	umístění	text na dopravní značce	stanovení DZ
P 4	0,007	vlevo		nová

MK č. :

6

ulice : **Kobzáňova**

typ DZ	staničení (km)	umístění	text na dopravní značce	stanovení DZ
P 6	0,010	vlevo		nová

MK č. :

7

ulice : **Hořanská**

typ DZ	staničení (km)	umístění	text na dopravní značce	stanovení DZ
P 4	0,003	vlevo		stávající
P 4	0,388	vpravo		nová

MK č. :

8

ulice : **Pod rozsoším**

typ DZ	staničení (km)	umístění	text na dopravní značce	stanovení DZ
P 4	0,007	vlevo		stávající
B 13	0,010	vpravo		stávající
E 12			MIMO DOPRAVNÍ OBSLUHU	stávající

MK č. :

9

ulice : **Záhumenská**

typ DZ	staničení (km)	umístění	text na dopravní značce	stanovení DZ
P 4	0,008	vlevo		nová
B 13	0,011	vpravo		stávající
E 12			MIMO DOPRAVNÍ OBSLUHU	stávající
P 4	0,007	vlevo		stávající (rampa)
B 13	0,010	vpravo		stávající (rampa)
E 12			MIMO DOPRAVNÍ OBSLUHU	stávající (rampa)

PASPORT SVISLÉHO DOPRAVNÍHO ZNAČENÍ

Obec : **JASENNÁ**

Okres : **Zlín**

MK č. :

10

ulice : **Paseky I.**

typ DZ	staničení (km)	umístění	text na dopravní značce	stanovení DZ
P 4	0,007	vlevo		stávající
B 13	0,010	vpravo		stávající
E 12			MIMO DOPRAVNÍ OBSLUHU	stávající

MK č. :

11

ulice : **Paseky II.**

typ DZ	staničení (km)	umístění	text na dopravní značce	stanovení DZ
nejdou stanoveny žádné svislé dopravní značky				

MK č. :

12

ulice : **Pod Dúbím**

typ DZ	staničení (km)	umístění	text na dopravní značce	stanovení DZ
P 4	0,006	vlevo		stávající
IP 10a	0,010	vpravo		nová

MK č. :

13

ulice : **K Úplsku**

typ DZ	staničení (km)	umístění	text na dopravní značce	stanovení DZ
P 4	0,009	vlevo		stávající

MK č. :

14

ulice : **Na Fojtství**

typ DZ	staničení (km)	umístění	text na dopravní značce	stanovení DZ
B 29	0,001	vpravo		nová
P 6	0,009	vlevo		nová
B 29	0,095	vlevo		nová

MK č. :

15

ulice : **Křivá**

typ DZ	staničení (km)	umístění	text na dopravní značce	stanovení DZ
P 6	0,010	vlevo		nová

PASPORT SVISLÉHO DOPRAVNÍHO ZNAČENÍ

Obec : **JASENNÁ**

Okres : **Zlín**

MK č. :

16

ulice : **Na kopeček**

typ DZ	staničení (km)	umístění	text na dopravní značce	stanovení DZ
P 4	0,007	vlevo		nová

MK č. :

17

ulice : **Za zbrojnicí**

typ DZ	staničení (km)	umístění	text na dopravní značce	stanovení DZ
nejsou stanoveny žádné svislé dopravní značky				

MK č. :

18

ulice : **K Sychrovu I.**

typ DZ	staničení (km)	umístění	text na dopravní značce	stanovení DZ
P 6	0,002	vlevo		stávající

MK č. :

19

ulice : **K Sychrovu II.**

typ DZ	staničení (km)	umístění	text na dopravní značce	stanovení DZ
nejsou stanoveny žádné svislé dopravní značky				

MK č. :

20

ulice : **Točna**

typ DZ	staničení (km)	umístění	text na dopravní značce	stanovení DZ
P 4	0,020	vpravo		stávající
P 4	0,049	vlevo		stávající

MK č. :

21

ulice : **K pastvinám**

typ DZ	staničení (km)	umístění	text na dopravní značce	stanovení DZ
P 4	0,010	vlevo		nová

PASPORT SVISLÉHO DOPRAVNÍHO ZNAČENÍ

Obec : **JASENNÁ**

Okres : **Zlín**

MK č. :

22

ulice : **Středopolová**

typ DZ	staničení (km)	umístění	text na dopravní značce	stanovení DZ
nejsou stanoveny žádné svislé dopravní značky				

MK č. :

23

ulice : **K pálenici**

typ DZ	staničení (km)	umístění	text na dopravní značce	stanovení DZ
P 4	0,010	vlevo		nová

MK č. :

24

ulice : **Pod Drahamy**

typ DZ	staničení (km)	umístění	text na dopravní značce	stanovení DZ
P 4	0,009	vlevo		nová

MK č. :

25

ulice : **Podnikatelská**

typ DZ	staničení (km)	umístění	text na dopravní značce	stanovení DZ
nejsou stanoveny žádné svislé dopravní značky				

MK č. :

26

ulice : **K obci**

typ DZ	staničení (km)	umístění	text na dopravní značce	stanovení DZ
P 6	0,007	vlevo		nová

MK č. :

27

ulice : **Školní**

typ DZ	staničení (km)	umístění	text na dopravní značce	stanovení DZ
P 4	0,006	vlevo		stávající

PASPORT SVISLÉHO DOPRAVNÍHO ZNAČENÍ

Obec : **JASENNÁ**

Okres : **Zlín**

MK č. :

28

ulice : **Příkrá**

typ DZ	staničení (km)	umístění	text na dopravní značce	stanovení DZ
P 4	0,003	vlevo		stávající

MK č. :

29

ulice : **Kopcová**

typ DZ	staničení (km)	umístění	text na dopravní značce	stanovení DZ
nejdou stanoveny žádné svislé dopravní značky				

MK č. :

30

ulice : **Slepá**

typ DZ	staničení (km)	umístění	text na dopravní značce	stanovení DZ
P 6	0,009	vlevo		nová

MK č. :

31

ulice : **Matyáščíkovi paseky**

typ DZ	staničení (km)	umístění	text na dopravní značce	stanovení DZ
P 6	0,011	vlevo		nová

MK č. :

32

ulice : **Hřbitovní**

typ DZ	staničení (km)	umístění	text na dopravní značce	stanovení DZ
P 6	0,021	vlevo		stávající

MK č. :

33

ulice : **Helštýn**

typ DZ	staničení (km)	umístění	text na dopravní značce	stanovení DZ
P 6	0,009	vlevo		stávající
E 2d				stávající
B 13	0,325	vpravo	2,5t	stávající
E 12			MIMO DOPRAVNÍ OBSLUHU	stávající
B 13	0,622	vlevo	2,5t	stávající
E 12			MIMO DOPRAVNÍ OBSLUHU	stávající
P 4	0,625	vpravo		stávající

PASPORT SVISLÉHO DOPRAVNÍHO ZNAČENÍ

Obec : **JASENNÁ**

Okres : **Zlín**

MK č. :

34

ulice : **K řadovkám**

typ DZ	staničení (km)	umístění	text na dopravní značce	stanovení DZ
nejdou stanoveny žádné svislé dopravní značky				

MK č. :

35

ulice : **Ke mlýnu**

typ DZ	staničení (km)	umístění	text na dopravní značce	stanovení DZ
P 4	0,008	vlevo		nová
P 4	0,060	vpravo		nová

MK č. :

36

ulice : **Ke hřišti**

typ DZ	staničení (km)	umístění	text na dopravní značce	stanovení DZ
P 6	0,005	vlevo		stávající
P 4	0,451	vpravo		nová

MK č. :

37

ulice : **Chovatelská**

typ DZ	staničení (km)	umístění	text na dopravní značce	stanovení DZ
P 4	0,010	vlevo		nová
B 13	0,012	vpravo	3,5t	nová
E 12			MIMO DOPRAVNÍ OBSLUHU	nová
B 13	0,197	vlevo	3,5t	nová
E 12			MIMO DOPRAVNÍ OBSLUHU	nová
P 4	0,300	vpravo		nová

MK č. :

38

ulice : **Helštýn II.**

typ DZ	staničení (km)	umístění	text na dopravní značce	stanovení DZ
nejdou stanoveny žádné svislé dopravní značky				

PASPORT SVISLÉHO DOPRAVNÍHO ZNAČENÍ

Obec : **JASENNÁ**

Okres : **Zlín**

MK č. :

39

ulice : **U Tomanců**


typ DZ	staničení (km)	umístění	text na dopravní značce	stanovení DZ
P 4	0,010	vlevo		nová

MK č. :

40

ulice : **Nad dědinů**

typ DZ	staničení (km)	umístění	text na dopravní značce	stanovení DZ
nejdou stanoveny žádné svislé dopravní značky				

Vypracoval :	Kontroloval :	Obec :
Ing. Radek Berečka	P. KRAJSKÉ ŘEDITELSTVÍ POLICIE Zlínského kraje DOPRAVNÍ INSPEKTORÁT ZLÍN 760 01 ZLÍN, NÁM. T. G. MASÁRYKA 3218	 OBEC JASENNÁ JASENNÁ 190 762 12 VIZOVICE
dne : 30.4.2009	dne : 8. 07. 2010	dne : 12.5.2009

PASPORT SVISLÉHO DOPRAVNÍHO ZNAČENÍ

Obec : **JASENNÁ**

Okres : **Zlín**

SROVNÁVACÍ TABULKA :

Název dopravní značky	číslo DZ dle vyhlášky	
	č.99/1989 Sb. pův. pasport	č.30/2001 Sb. aktualizace
Jiné nebezpečí	A 22	A 22
Zákaz vjezdu všech vozidel (v obou směrech)	B 1	B 1
Zákaz vjezdu nákladních automobilů	B 4	B 4
Zákaz vjezdu vozidel, jejich okamžitá hmotnost přesahuje vyznačenou mez	B 13	B 13
Slepá ulice	D 9a	IP 10a
Dej přednost v jízdě !	C 1a	P 4
Stůj, dej přednost v jízdě !	C 2	P 6
Hlavní silnice	D 1a	P 2
Tvar křižovatky	E 2b	E 2b
Vzdálenost	E 3a	E 3a
Text	nebyla	E 12

Zpracoval:



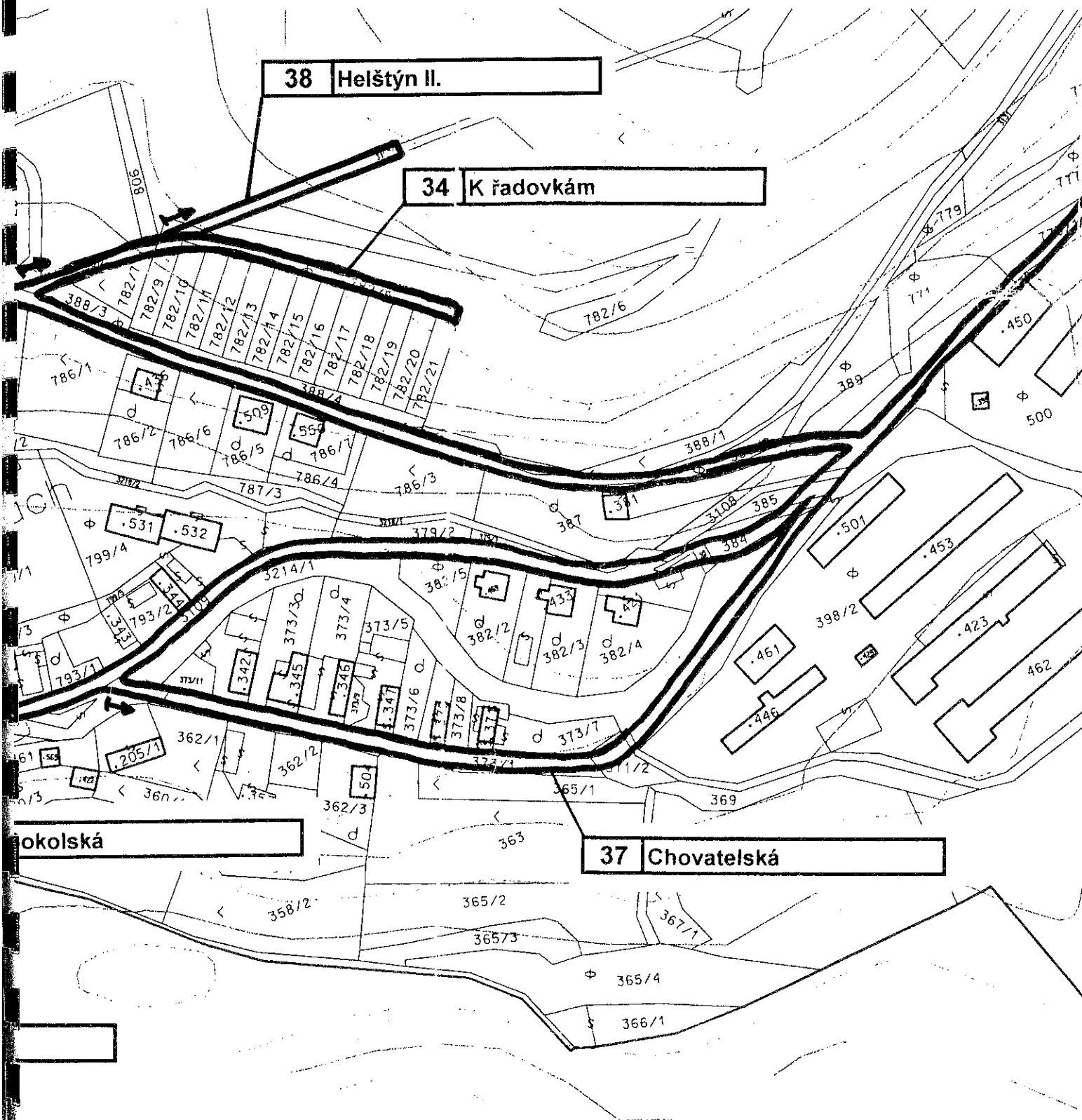
ing. Radek Berecka, 30.4.2009



SCHÉMATICKÁ MAPA : MÍSTNÍ KOMUNIKACE (M 1:2000)
„MK Č. 14 Na Fojtství“

DATUM :

DUBEN 2009



PASPORT MÍSTNÍCH KOMUNIKACÍ

SCHÉMATICKÁ MAPA : **MÍSTNÍ KOMUNIKACE (M 1:2000)**
„MK Č. 38 – Helštýn II.“

OBEC :

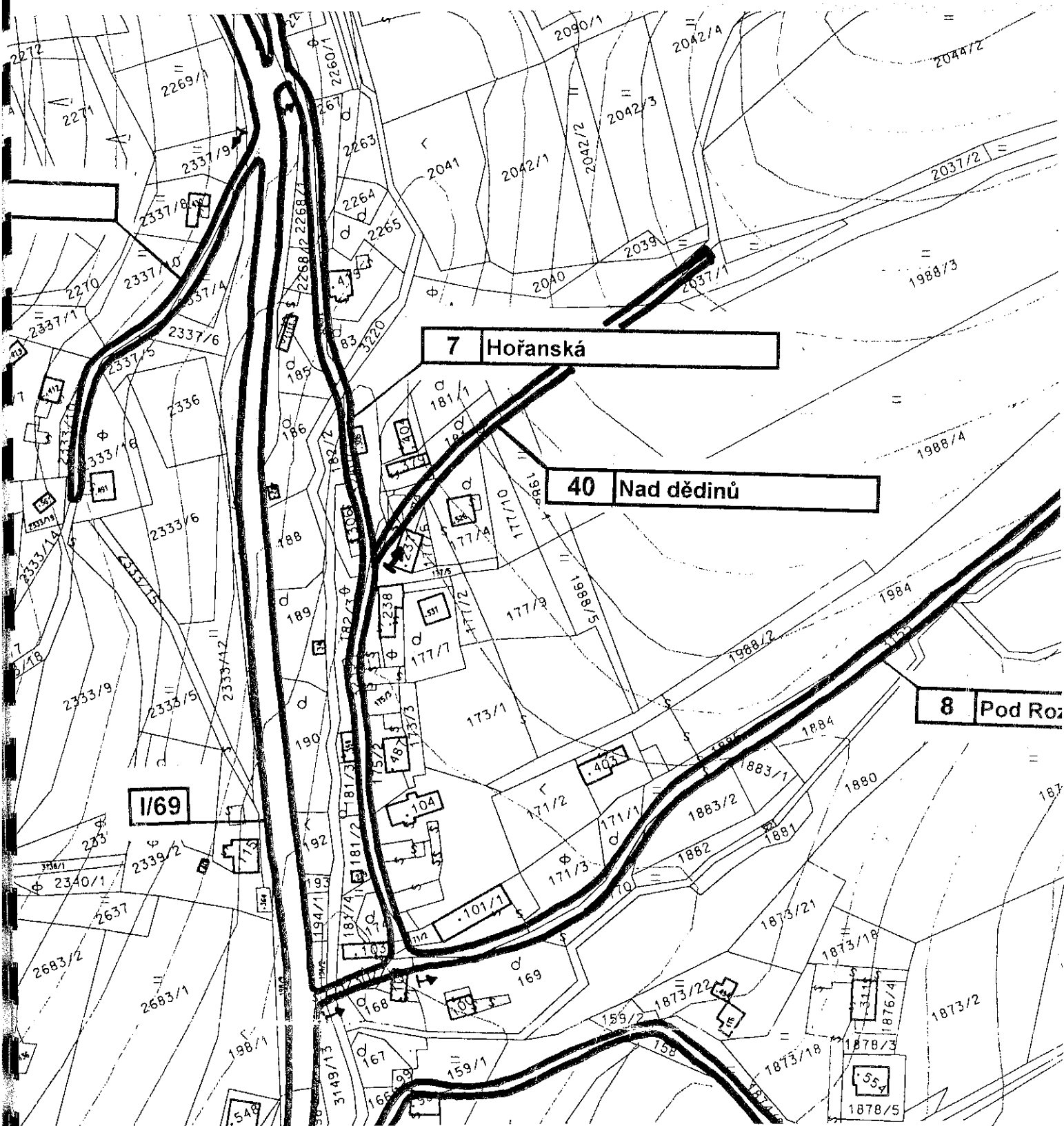
JASENNÁ

ZPRACOVAL :

ing. Radek Berecka

DATUM :

DUBEN 2009



PASPORT MÍSTNÍCH KOMUNIKACÍ

SCHÉMATICKÁ MAPA : **MÍSTNÍ KOMUNIKACE (M 1:2000)**
„MK Č. 40 - Nad dědinů“

OBEC :	ZPRACOVAL :	DATUM :
JASENNÁ	ing. Radek Berecka	DUBEN 2009